


**Stadt Nürnberg  
Gemarkung Neunhof  
Flur Nr.1066**



**Legende**

**Anlage**



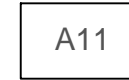
Seige

**Entwicklung**



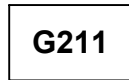
Nutzungsextensivierung von Ackerfläche mit Entwicklung einer Segetalvegetation

**Biotop- und Nutzungstypen**



Ausgangszustand (Code nach BayKompV)

A11 Acker, intensiv genutzt (ohne Segetalvegetation)




Prognosezustand (Code nach BayKompV)

A12 Acker mit standorttypischer Segetalvegetation



Grenze der Ausgleichs- und Ersatzmaßnahmen

**Maßnahmenkennung**

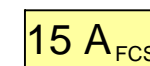


Index  
Maßnahmentyp  
Nr. Einzelmaßnahme  
Nr. Komplex

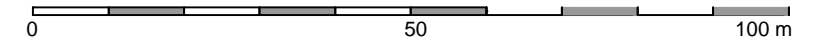
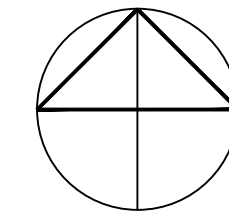
**Erläuterung Maßnahmentyp**

V	Vermeidungsmaßnahme	Index
G	Gestaltungsmaßnahme	FCS Maßnahme zur Sicherung eines günstigen
A	Ausgleichsmaßnahme	Erhaltungszustands
E	Ersatzmaßnahme	(favorable conservation status)

**Maßnahmennummer und Beschreibung**



Ersatzlebensraum für den Kiebitz bei Neunhof  
(Lebensraumoptimierung für den Kiebitz)



**VERKEHRSPLANUNGSAMT**



**Feststellungsentwurf**

Unterlage 9.2 / 7

Verkehrsplanungsamt

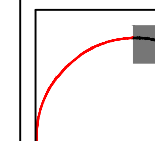
Nürnberg, den 21.06.2021  
gez. Jülich gez. Wunder  
Jülich Wunder (4921)

**Rothenburger Straße  
Lückenschluss Tiefes Feld**

Landschaftspflegerischer Begleitplan  
Maßnahmen Blatt 7  
Ausgleichsmaßnahme 15 A FCS

Maßstab: 1 : 1.000

bearbeitet im Auftrag von SÖR:



**ROLAND RAAB**  
Dipl.-Ing. (FH) Landschaftsarchitekt  
Handelstraße 25 - 63749 Aschaffenburg  
Fon: 06028 - 30 77 670  
mobil: 0176 - 220 44 906  
e-mail: roland.raab@fen-net.de

Nürnberg, 22.02.2021

Unterschrift

	DATUM	NAME
BEAR.	Febr. 2021	ah / sw
GEZ.	Febr. 2021	ah
GEPR.	Febr. 2021	Roland Raab

ÄNDERUNGEN	DATUM	NAME	GEPR.	ART DER ÄNDERUNG
1				
2				
3				
4				
5				