R:_Projekte\2017\170052_601_Ostendstraße_BA 2\4_plan\44_gp\DWG\5.3_Trassierungslageplan Straße.dwg, M 1_500, 20.02.2019 12:25:08, a.steinkopf

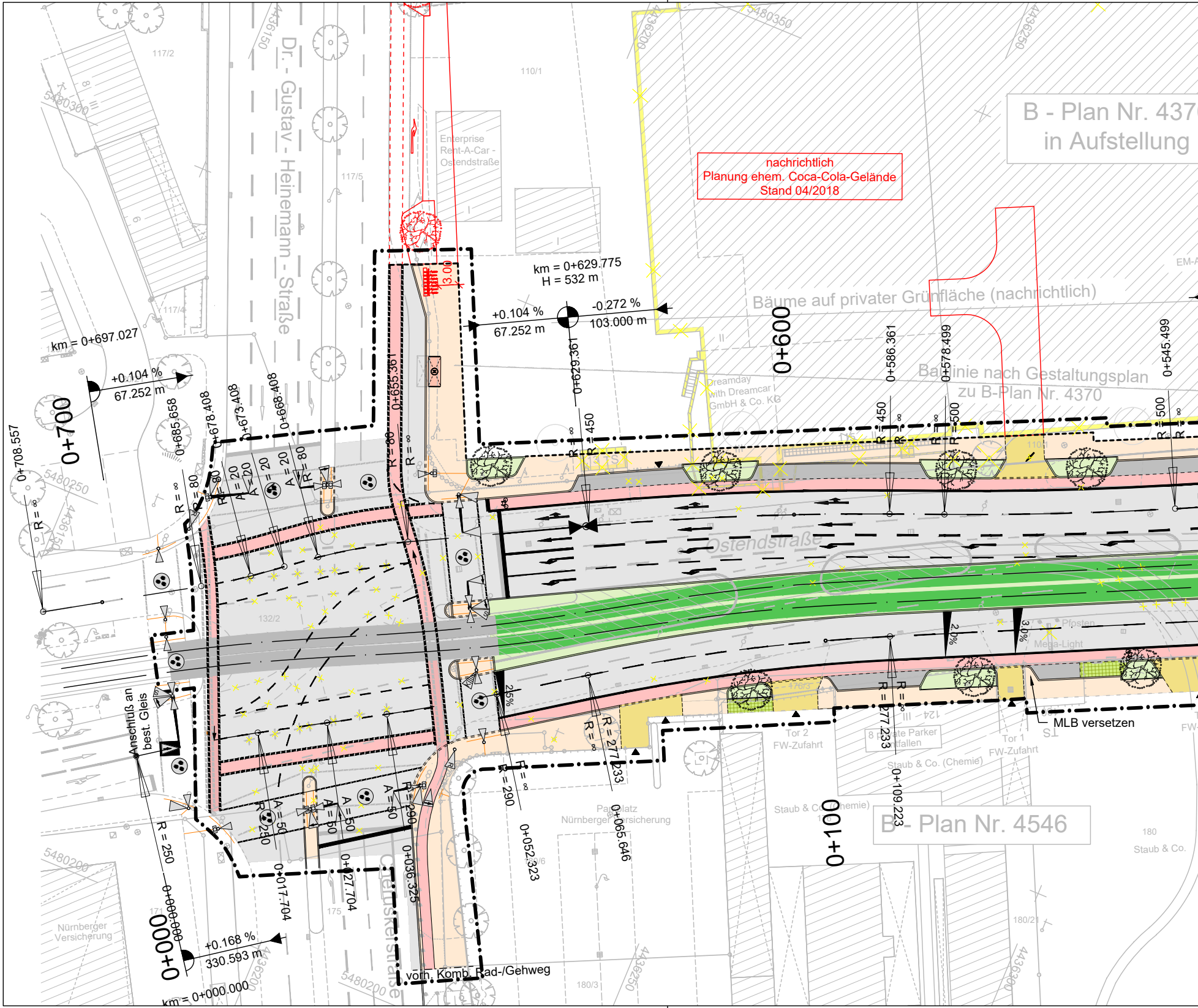

Dr. - Gustav - Heinemann - Straße
Ostendstraße
Ostendstraße
nachrichtlich
Planung ehem. Coca-Cola-Gelände
Stand 04/2018
B - Plan Nr. 437
in Aufstellung
Bäume auf privater Grünfläche (nachrichtlich)
Baulinie nach Gestaltungsplan
zu B-Plan Nr. 4370
B - Plan Nr. 4546
Enterprise
Rent-A-Car -
Ostendstraße
Dreamday
with Dreamcar
GmbH & Co. KG
km = 0+629.775
H = 532 m
+0.104 %
67.252 m
-0.272 %
103.000 m
km = 0+697.027
+0.104 %
67.252 m
+0.168 %
330.593 m
km = 0+000.000
0+700
0+600
0+100
0+000
0+708.557
0+685.658
0+678.408
0+673.408
0+668.408
0+655.361
0+629.361
0+586.361
0+578.499
0+545.499
0+000.000
0+017.704
0+027.704
0+036.325
0+052.323
0+065.646
0+109.223
R = ∞
R = 80
A = 20
R = 20
R = 450
R = 500
R = 277.233
R = 290
R = 250
A = 50
3.00
2.0%
3.0%
2.5%
Anschluß an
best. Gleis
MLB versetzen
vorh. Komb. Rad-/Gehweg
Tor 2
FW-Zufahrt
Tor 1
FW-Zufahrt
8 Private Parker
entfallen
Staub & Co. (Chemie)
Staub & Co.
Parkplatz
Nürnberger Versicherung
Nürnberger
Versicherung
Pfosten
Mega-Light
5480350
5480300
5480250
5480200
4436200
4436250
4436150
4436300
117/2
110/1
117/5
117/4
132/2
171
175
180
180/2
180/3

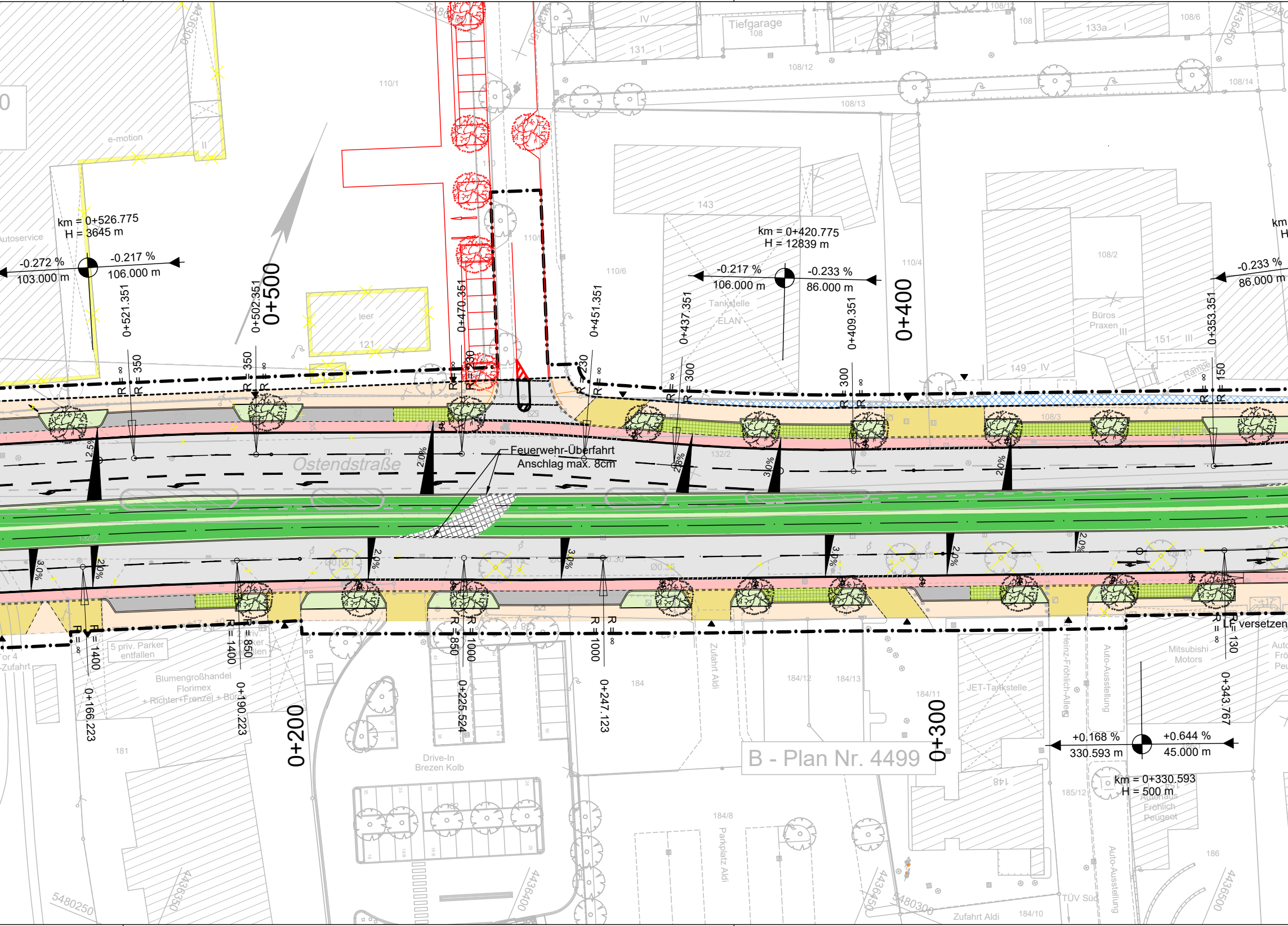
Ostendstraße
Feuerwehr-Überfahrt
Anschlag max. 8cm
km = 0+526.775
H = 3645 m
-0.272 %
103.000 m
-0.217 %
106.000 m
km = 0+420.775
H = 12839 m
-0.217 %
106.000 m
-0.233 %
86.000 m
-0.233 %
86.000 m
km = 0+330.593
H = 500 m
+0.168 %
330.593 m
+0.644 %
45.000 m
0+500
0+400
0+300
0+200
0+521.351
0+502.351
0+470.351
0+451.351
0+437.351
0+409.351
0+353.351
0+343.767
0+247.123
0+225.524
0+190.223
0+166.223
R = ∞
R = 350
R = 230
R = 300
R = 150
R = 1400
R = 850
R = 1000
R = 130
2.5%
2.0%
3.0%
B - Plan Nr. 4499
Tiefgarage
108
131
IV
133a
143
Tankstelle
ELAN
Büros
Praxen
149 IV
151 III
Rampe
e-motion
Autoservice
leer
121
110/1
110/6
110/4
108/2
108/3
108/6
108/12
108/13
108/14
132/2
5 priv. Parker
entfallen
Blumengroßhandel
Florimex
+ Richter+Frenzel + Bü
Drive-In
Brezen Kolb
184
184/8
184/10
184/11
184/12
184/13
Zufahrt Aldi
Parkplatz Aldi
JET-Tankstelle
Heinz-Fröhlich-Allee
Auto-Ausstellung
Mitsubishi
Motors
Autohaus
Fröhlich
Peugeot
TÜV Süd
185/12
186
181
148
versetzen
5480250
5480300
4436300
4436350
4436400
4436450
4436500

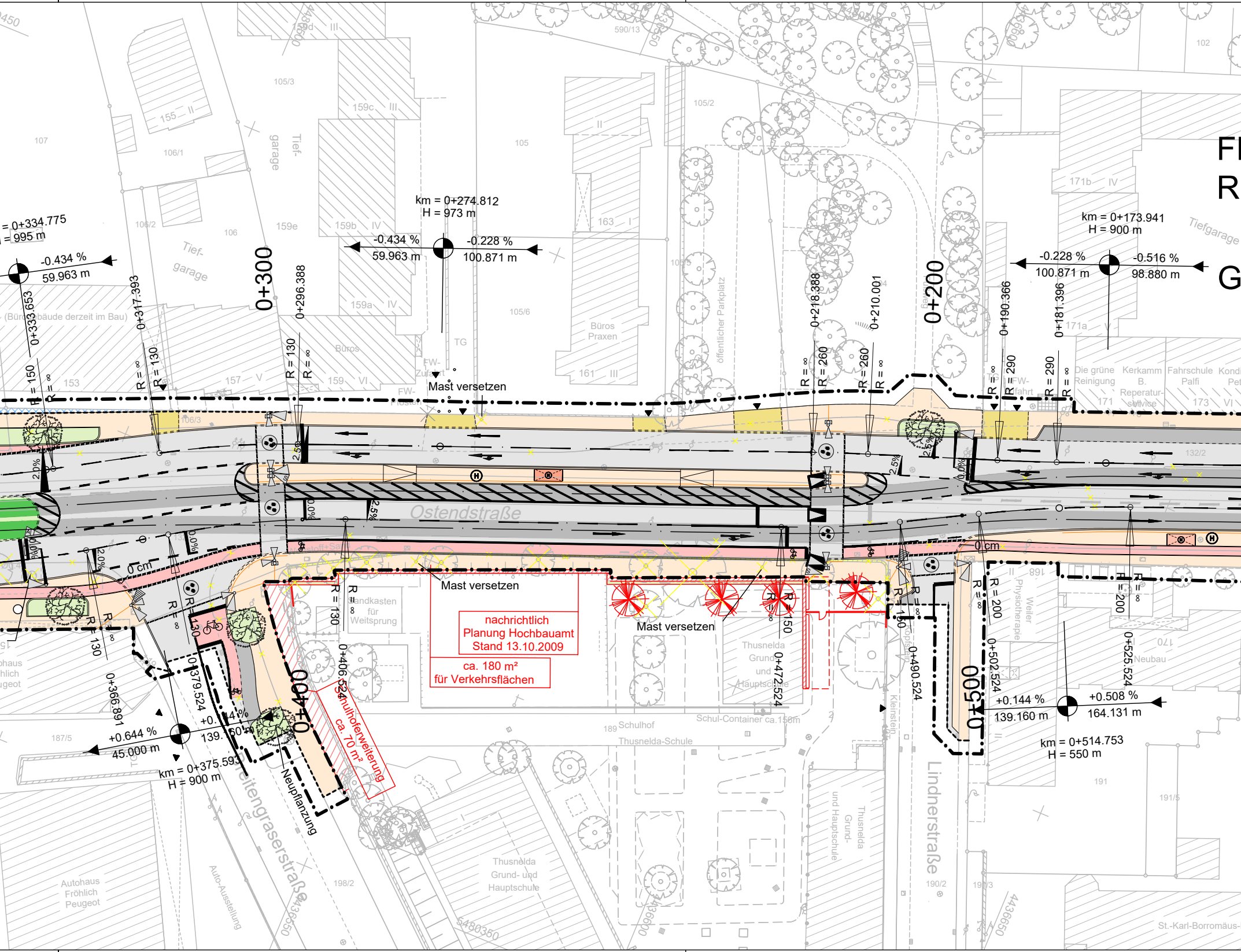
Ostendstraße
Lindnerstraße
Breitengraserstraße
0+300
0+400
0+200
0+500
km = 0+274.812
H = 973 m
-0.434 %
59.963 m
-0.228 %
100.871 m
= 0+334.775
= 995 m
km = 0+173.941
H = 900 m
-0.516 %
98.880 m
km = 0+375.593
H = 900 m
+0.644 %
45.000 m
+0.144 %
139.160 m
km = 0+514.753
H = 550 m
+0.508 %
164.131 m
0+333.653
0+317.393
0+296.388
0+218.388
0+210.001
0+190.366
0+181.396
0+379.524
0+366.891
0+406.524
0+472.524
0+490.524
0+502.524
0+525.524
R = 150
R = 130
R = ∞
R = 260
R = 290
R = 200
Mast versetzen
Mast versetzen
Mast versetzen
nachrichtlich
Planung Hochbauamt
Stand 13.10.2009
ca. 180 m²
für Verkehrsflächen
Schulhoferweiterung
ca. 70 m²
Neupflanzung
0 cm
2.0%
2.5%
Tiefgarage
Tiefgarage
(Bürogebäude derzeit im Bau)
Büros
Büros Praxen
öffentlicher Parkplatz
FW-Zufahrt
FW-Zufahrt
TG
Die grüne Reinigung
Kerkamm B. Reperatur-service
Fahrschule Palfi
Sandkasten für Weitsprung
Thusnelda Grund- und Hauptschule
Schulhof
Thusnelda-Schule
Schul-Container ca.150m
Thusnelda Grund- und Hauptschule
Weiler Physiotherapie
Neubau
Autohaus Fröhlich Peugeot
Auto-Ausstellung
St.-Karl-Borromäus-
Kleinstein
153
157 V
159 VI
159a IV
159b IV
159c III
159e
155 II
161 III
163 I
171 VI
171a
171b IV
173 VI
105
105/2
105/3
105/5
105/6
106
106/1
106/2
106/3
107
187/5
189
191
191/5
190/2
190/3
198/2
132/2
169
170
590/13
102
5480350
FI
R
G

REISTAAT BAYERN
egierungsbezirk Mittelfranken

emarkung Mögeldorf

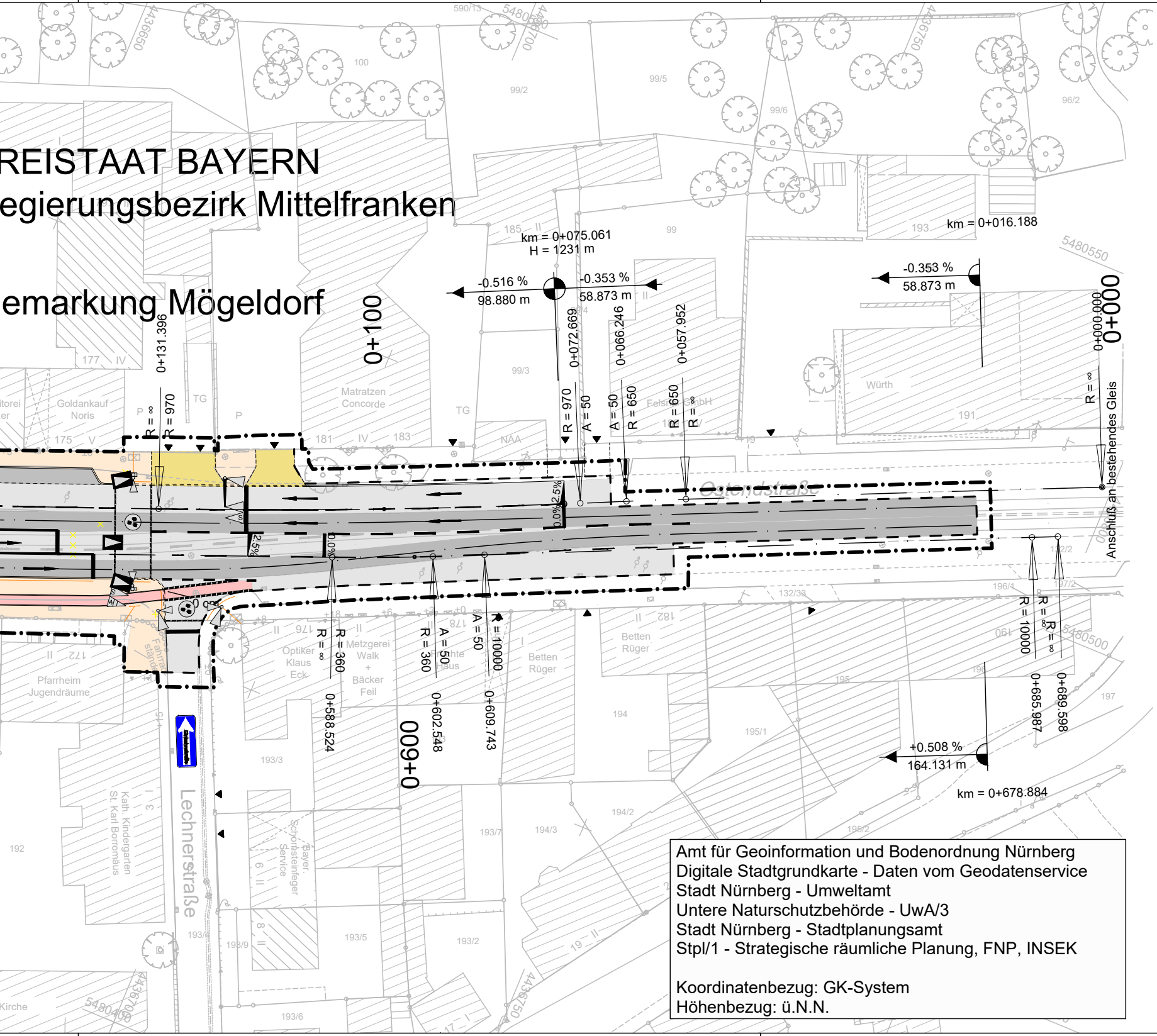

0+100
0+600
0+000
0+000.000
Anschluß an bestehendes Gleis
km = 0+075.061
H = 1231 m
km = 0+016.188
km = 0+678.884
-0.516 %
98.880 m
-0.353 %
58.873 m
-0.353 %
58.873 m
+0.508 %
164.131 m
0+131.396
0+072.669
0+066.246
0+057.952
0+588.524
0+602.548
0+609.743
0+685.987
0+689.598
R = ∞
R = 970
R = 970
A = 50
A = 50
R = 650
R = 650
R = ∞
R = ∞
R = 360
R = 360
R = ∞
A = 50
A = 50
R = 10000
R = 10000
R = ∞
R = ∞
2.5%
0.0%
2.5%
0.0%
Ostendstraße
Lechnerstraße
Goldankauf Noris
Matratzen Concorde
Würth
Felsing GmbH
Optiker Klaus Eck
Metzgerei Walk + Bäcker Feil
Betten Rüger
Betten Rüger
Pfarrheim Jugendräume
Kath. Kindergarten St. Karl Borromäus
Bayer. Schornsteinfeger Service
Fahrradstand
Kirche
TG
P
NAA
100
99/2
99/5
99/6
96/2
99
185
193
99/3
191
177
175
181
183
176
172
178
182
190
196
195
194
195/1
193/3
194/2
194/3
193/7
192
193/4
193/9
193/5
193/2
193/6
196/1
197/2
132/33
197
195/2
590/13
5480550
5480500
5480400
4436650
4436700
4436750

Amt für Geoinformation und Bodenordnung Nürnberg
Digitale Stadtgrundkarte - Daten vom Geodatenservice
Stadt Nürnberg - Umweltamt
Untere Naturschutzbehörde - UwA/3
Stadt Nürnberg - Stadtplanungsamt
Stpl/1 - Strategische räumliche Planung, FNP, INSEK

Koordinatenbezug: GK-System
Höhenbezug: ü.N.N.

ZEICHENERKLÄRUNG

—	Bestand
—	Planung (betrifft diese Maßnahme von Stadt Nürnberg und VAG)
—	sonstige Planungen (z. B. Maßnahme Hochbauamt) - Darstellung nur nachrichtlich
━ · ━ · ━	Planfeststellungsgrenze
— — —	Baufeldgrenze

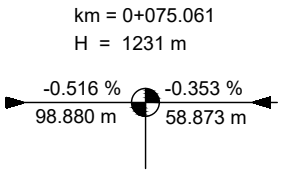

km = 0+075.061
H = 1231 m
-0.516 %
98.880 m
-0.353 %
58.873 m

Neigungsbrechpunkt
mit Angabe von:
Ausrundungshalbmesser

Längsneigung und Abstand zum nächsten Neigungsbrechpunkt

-·-◆-·-	Gradientenhochpunkt
-·-⋈-·-	Gradiententiefpunkt
◢ 2,5 %	Querneigung

VERKEHRSPLANUNGSAMT

NÜRNBERG

Feststellungsentwurf

5.3

Verkehrsplanungsamt
Nürnberg, den 15.02.2019

Unterschrift gez. Wunder
gez. Jülich (4921)

SÖR
Nürnberg, den 15.02.2019

Unterschrift gez. Daume

bearbeitet im Auftrag von VPL:

Emch + Berger GmbH
Ingenieure und Planer Nürnberg
90443 Nürnberg
Am Plärrer 33 Tel.: 0911 / 92634 - 0
http://www.emchundberger.de

Nürnberg, den 15.02.2019
Unterschrift gez. K. Prüßner

OSTENDSTRASSE BA II
Bereich zwischen Cheruskerstraße und der Lechnerstraße

Trassierungslageplan

Straße

Maßstab: 1: 500

	DATUM	NAME
BEAR.	02/2019	Gajowski
GEZ.	02/2019	Steinkopf
GEPR.	02/2019	Prüßner

ÄNDERUNGEN	DATUM	NAME	GEPR.	ART DER ÄNDERUNG
1				
2				
3				
4				
5				