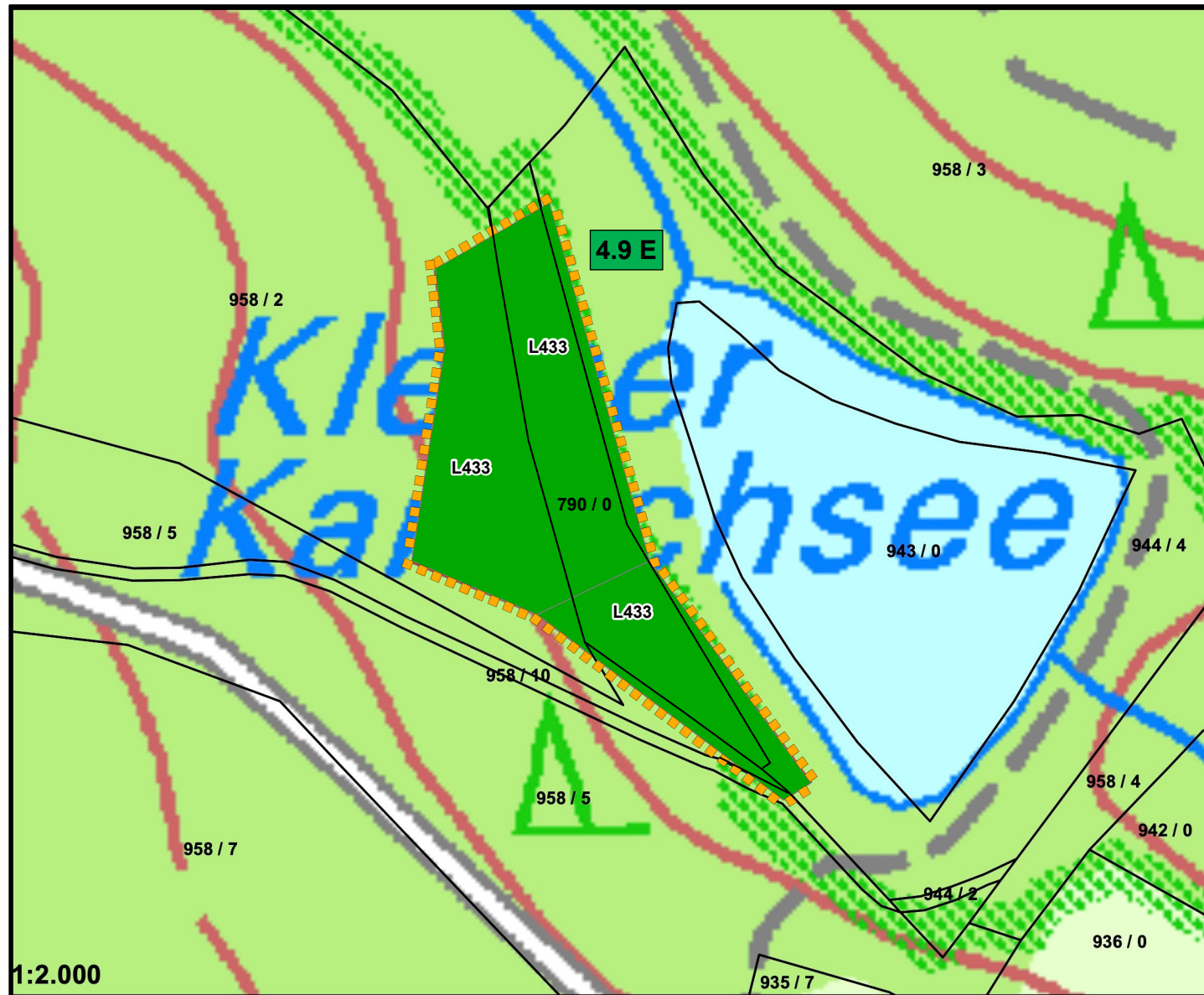


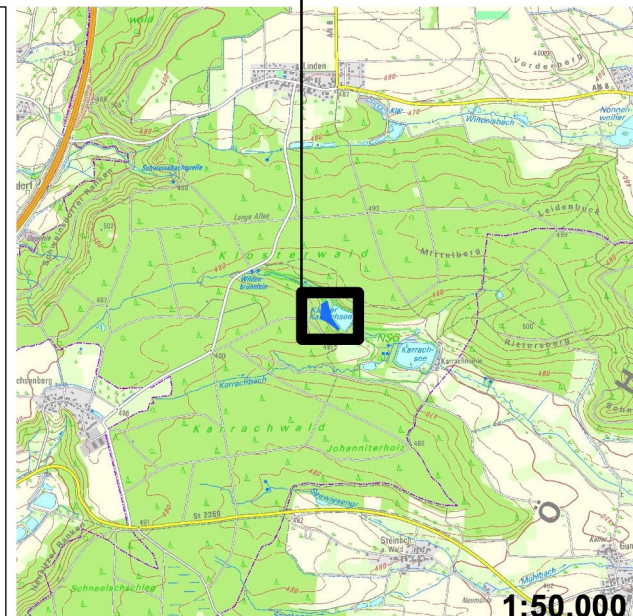
# Ökokontofläche Wildenschlag 4.9 E



0 12,5 25 50 75 100 Meter


Lkr. Ansbach/ Gde. Windelsbach/ Gmkg. Nordenberg; Teile von  
FINr. 944/0, 944/4, 958/2, 958/5, 958/10; 8.359 m<sup>2</sup>, 56.440 WP

- LEGENDE**
- nicht verwendeter Teil der Ökokontofläche
  - Grenze der Ausgleichsfläche
- Zielbiotoptyp**
- L433 Sumpfwälder, alte Ausprägung



 <b>Horstmann + Schreiber</b> Dipl. Ing. LandschaftsArchitekten	bearbeitet:	Dez. 23	HB / DS
	gezeichnet:	Dez. 23	HB
	geprüft:	Dez. 23	DS
	Projekt-Nr.		374.2

General-von-Nagel-Straße 1  
85354 Freising  
Tel. 08161 / 496633, Fax 496635  
www.horstmann-schreiber.de

 <b>Die Autobahn</b> Niederlassung Nordbayern Flaschenhofstraße 55, 90402 Nürnberg	bearbeitet	
	freigegeben	
	Projekt-Nr. <b>A.02167.40</b>	



3			
2			
1			
Nr.	Art der Änderung	Datum	Zeichen

Lagesystem	Gauss-Krüger	Stand Kataster	
Höhensystem	DHHN 2016	Bestandsvermessung	

## FESTSTELLUNGSENTWURF

Die Autobahn GmbH des Bundes	Unterlage 9.2 Blatt 16 <b>Landschaftspflegerischer Maßnahmenplan</b>
Straße / Abschn.-Nr. / Station: A6 / 240 / 0,507 - A6 / 260 / 5,104	ÖkoK-Fläche 4.9 E
PROJIS-Nr.: 09 000202 40	Maßstab: 1 : 2.000

**6-streifiger Ausbau der A 6**  
**östl. AS Lichtenau bis östl. Triebendorf**  
 Bau-km 754+000 bis 764+993

Aufgestellt: 12.12.2023 Niederlassung Nordbayern Abteilung A5 Landschaftsplanung  i.A. M. Stichlmair, Teamleiter	Geprüft: 12.12.2023 Niederlassung Nordbayern Abteilung A5 Landschaftsplanung  i.A. V. Dirscherl, Abteilungsleiterin
---	--