

Freistaat Bayern
 Regierungsbezirk Mittelfranken
 Landkreis Ansbach
 Gemeinde Schnelldorf
 Gemarkung Unteramprach

568

572

573

574

567

579

578

576

575

620

621

624

623

580

619

621

624

623

742+200

742+300

742+400

1612/1

287/1

BAB A7

Ulm

Würzburg

1612

1612/2

1608




1611

1605







Gemeinde Feuchtwangen
 Gemarkung Breitenau

Zeichenerklärung

Grunderwerb

-  zu erwerbende Fläche
-  vorübergehend in Anspruch zu nehmende Fläche
-  bereits im Besitz der BRD

| | | | |
|--------|-----|-----------------------|--|
| 7 | 6/5 | 70.074 m ² | Flur / Flurstück / Größe des Flurstückes |
| 1.35.1 | | 180 m ² | |
| | | | Ifd. Nr. / Größe der Teilfläche |
| 1 | | | = Nr. des Grunderwerbsplanes |
| 35 | | | = Ifd. Nr. des betroffenen Flurstückes |
| 1 | | | = Teilfläche eines Flurstückes |

-  1295/2 Flurstücksnummer
-  Zusammengehörigkeitspfeil
-  Gemeindegrenze
-  Gemarkungsgrenze
-  Flurstücksgrenzen innerhalb/außerhalb des Baufeldes
-  Baufeldgrenze

| | | |
|--------|-----|-----------------------|
| 2 | 574 | 10.670 m ² |
| 2.01.1 | | 10.670 m ² |

© Bayerisches Straßeninformationssystem (BAYSIS)
 © Bayerische Vermessungsverwaltung, Geobasisdaten
 © Bayerisches Landesamt für Umwelt, www.lfu.bayern.de

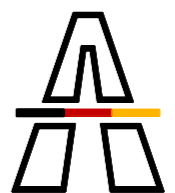
WEIMANN • INGENIEURE
 Ingenieurbüro für Bauwesen

Am Bach 1
 97337 Dettelbach
 E-Mail: info@weimann-ingenieure.de

Tel. 09324 / 9819-0
 Fax. 09324 / 9819-100

| | | |
|-------------|-----------|------------|
| bearbeitet: | Aug. 2022 | L. Gerhard |
| gezeichnet: | Aug. 2022 | M. Wanner |
| geprüft: | Aug. 2022 | A. Weimann |

Projekt-Nr.: 21566
 Ort, Datum
 Dettelbach, 04.08.2022



Die Autobahn
 Niederlassung Nordbayern
 Außenstelle Würzburg
 Ludwigkai 4, 97072 Würzburg

| | | |
|--|------|------------|
| bearbeitet: | WA12 | Fr. Arnold |
| gezeichnet: | | |
| geprüft: | WA1 | Hr. Fuchs |
| PSP-Nr.: A-02265-00 | | |
| Bezeichnung: BW 728b - Ersatzneubau Talbrücke Pfeffermühle | | |
| Datei: U10_1_Grunderwerbsplan | | |

| Nr. | Art der Änderung | Datum | Zeichen |
|-----|------------------|-------|---------|
| | | | |
| | | | |
| | | | |

| | | | |
|-------------|--------------------|--------------------|------|
| Lagesystem | DHDN90-(EPSG 5678) | Stand Kataster | 2021 |
| Höhensystem | DHHN12-(EPSG 7699) | Bestandsvermessung | 2021 |

FESTSTELLUNGSENTWURF

Die Autobahn GmbH des Bundes

Unterlage / Blatt-Nr.: 10.1 / 2
 Lageplan

Straße / Abschnitt.-Nr. / Station: A7 / 400 / 7,91 - 8,88

Grunderwerb
 Ausgleichsfläche
 Maßstab: 1 : 1000

PROJIS-Nr.:

BAB A 7 - Ersatzneubau Talbrücke Pfeffermühle BW 728b
 Abschnitt: AS Rothenburg ob der Tauber - AS Wörnitz

von Betr.-km 728+200 bis Betr.-km 729+165

Aufgestellt: 04.08.2022
 Niederlassung Nordbayern
 Außenstelle Würzburg
 GB WA - Planung und Bau

[Signature]
 i.A. Neumann, Geschäftsbereichsleiterin

Geprüft: 04.08.2022
 Niederlassung Nordbayern
 Außenstelle Würzburg

[Signature]
 i.A. Weißkopf-Zunft, Leiter der Außenstelle