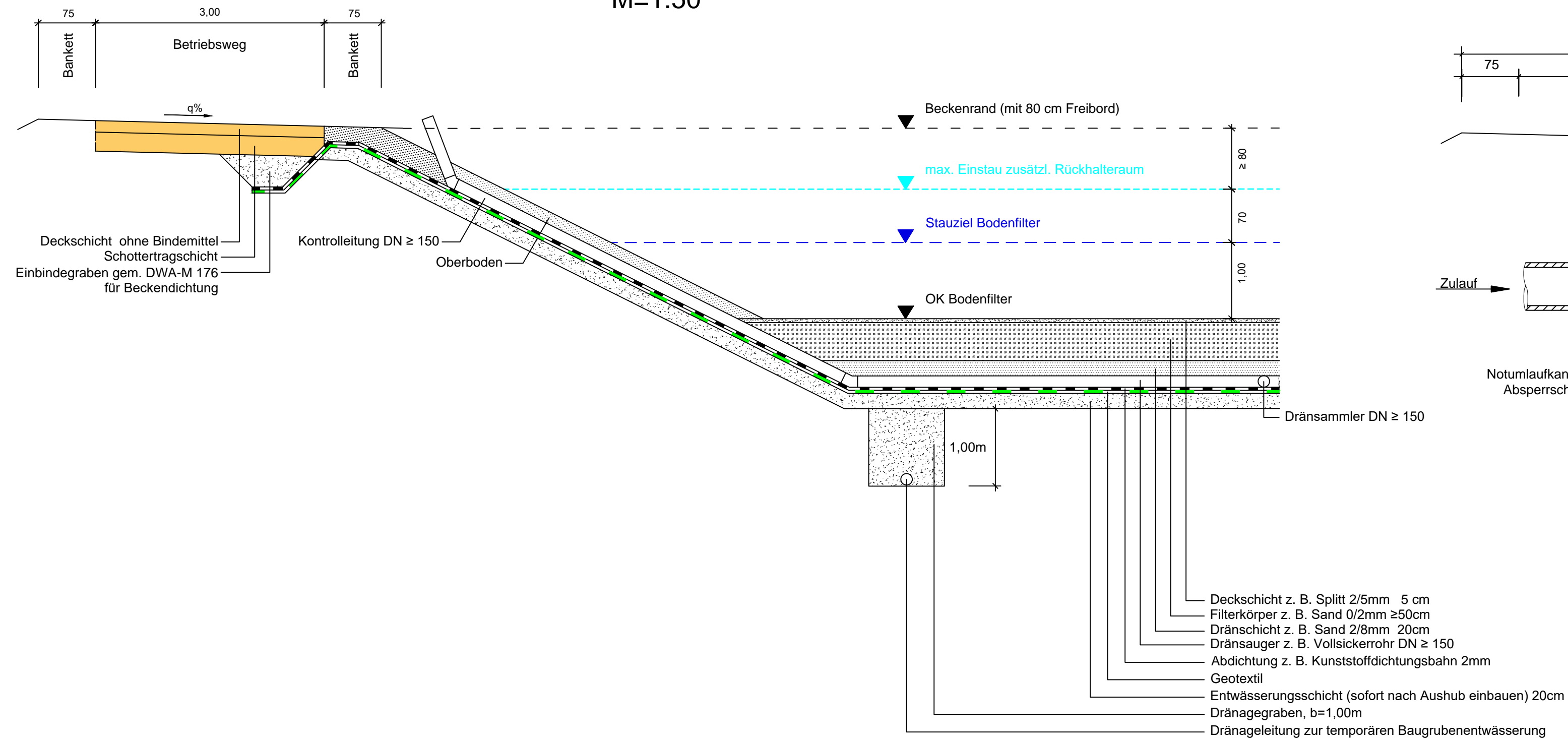


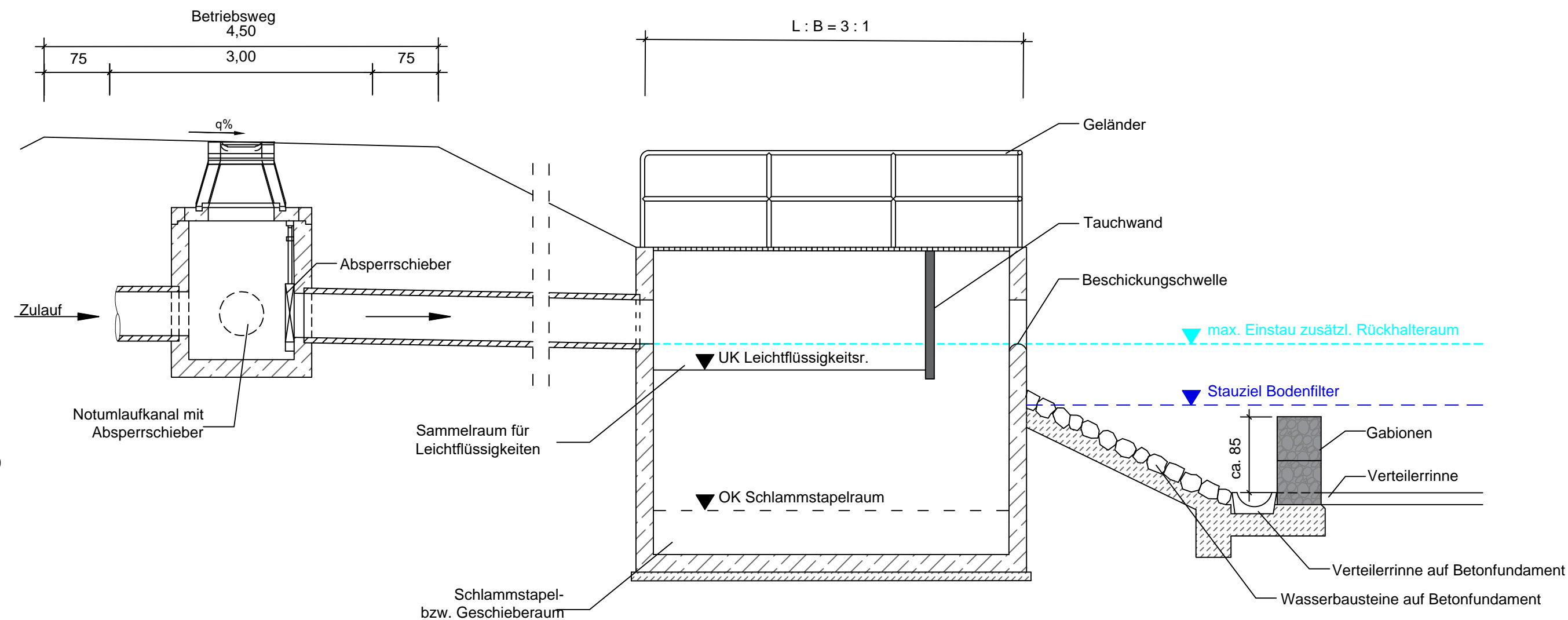
Querschnitt

M=1:50



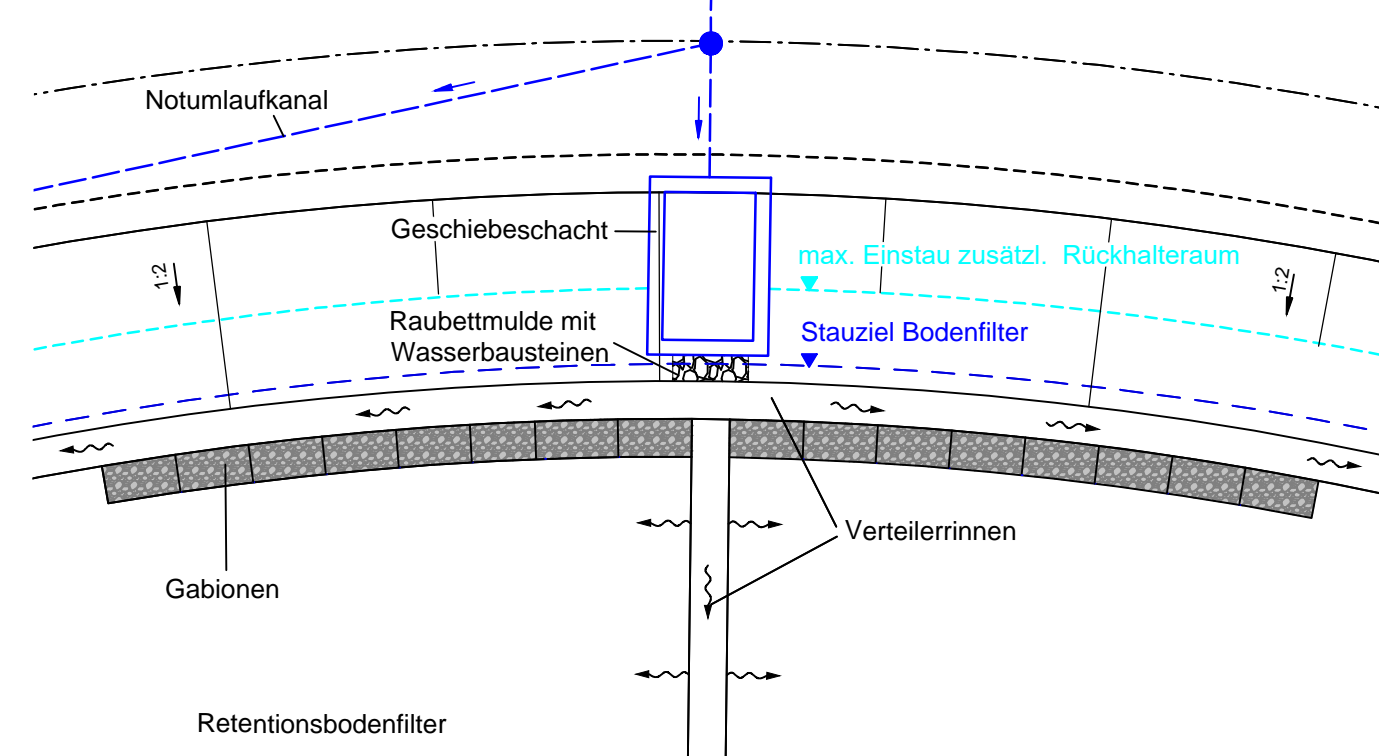
Geschiebeschacht (Einlaufbauwerk)

M=1:50



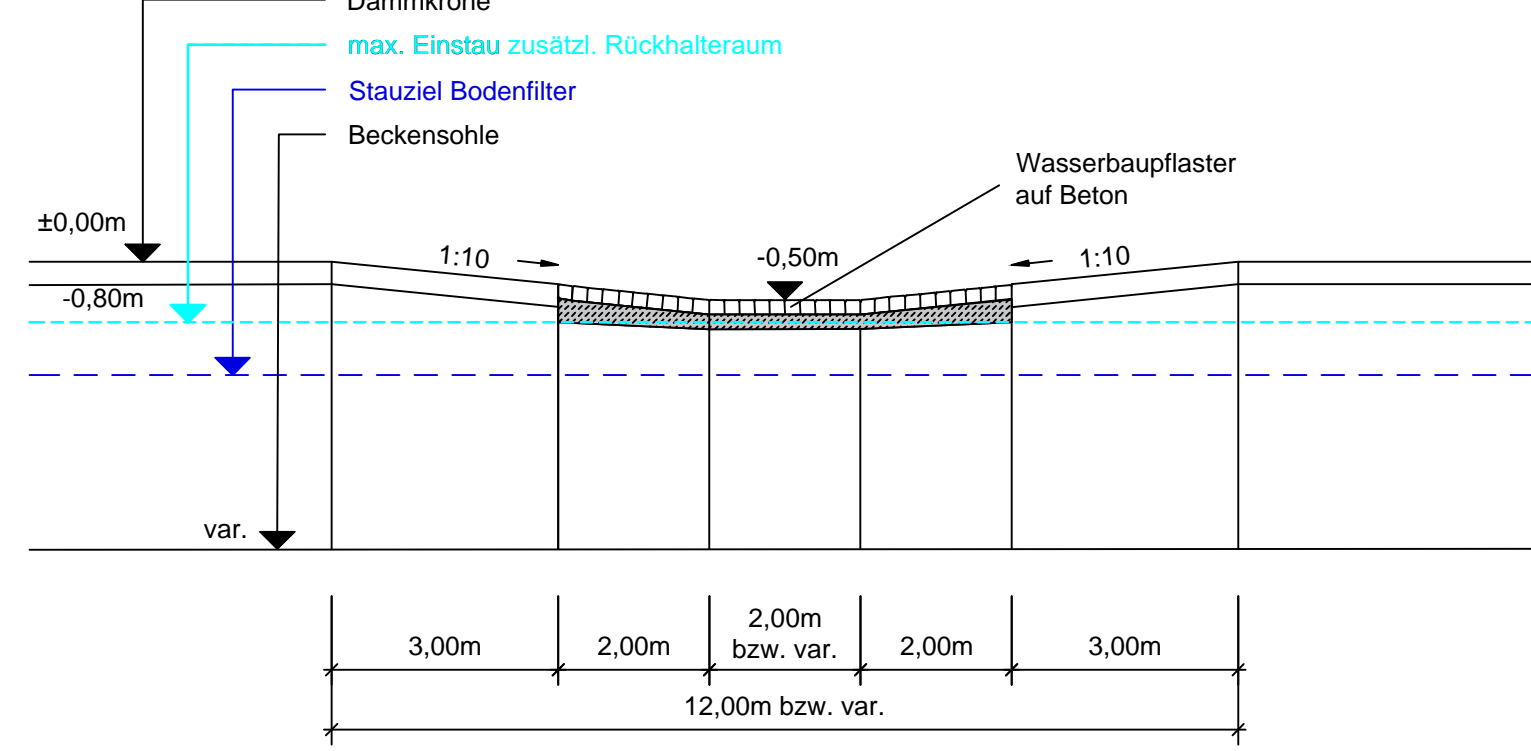
Verteilerinne

M=1:100



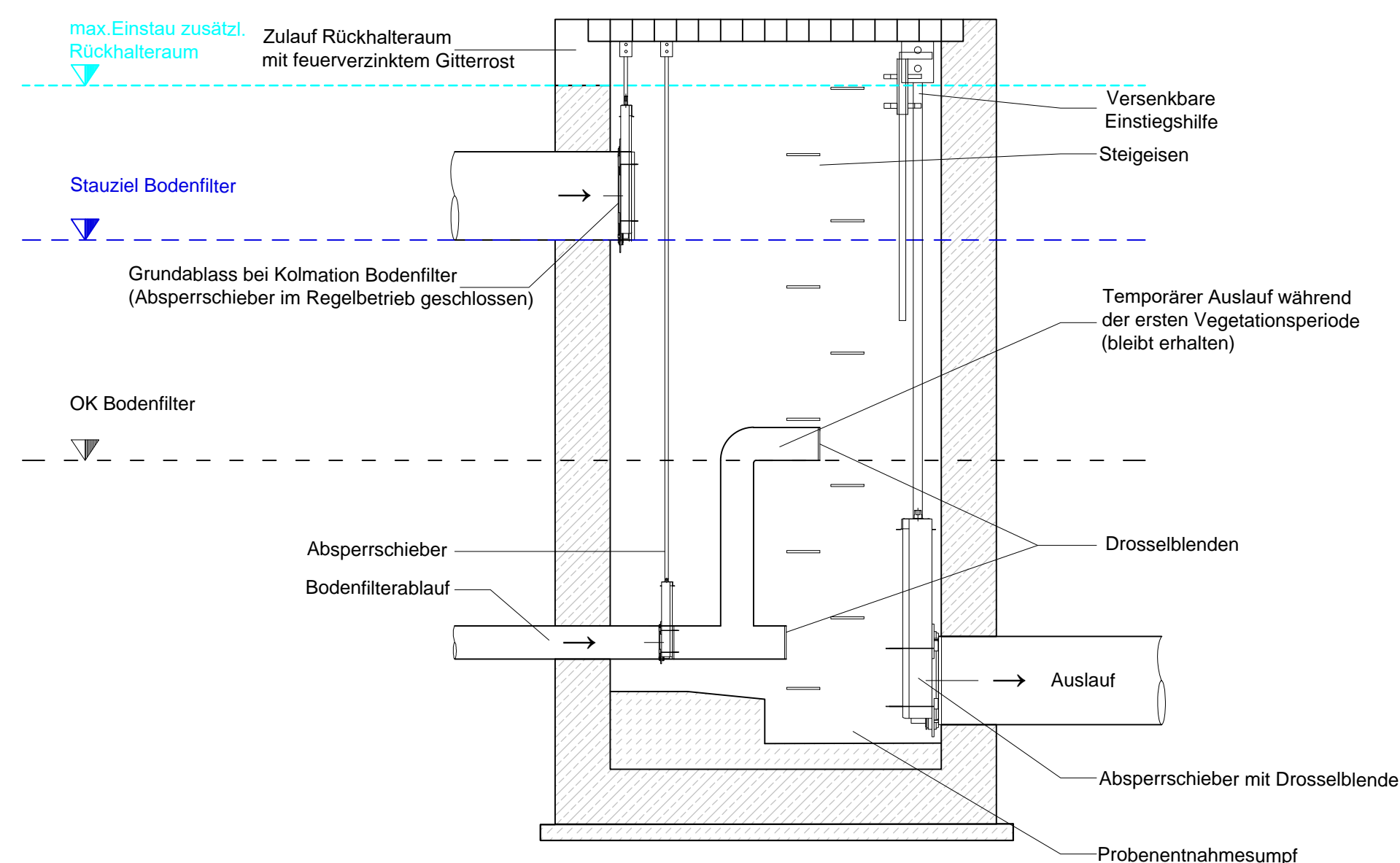
Notüberlauf

M=1:100



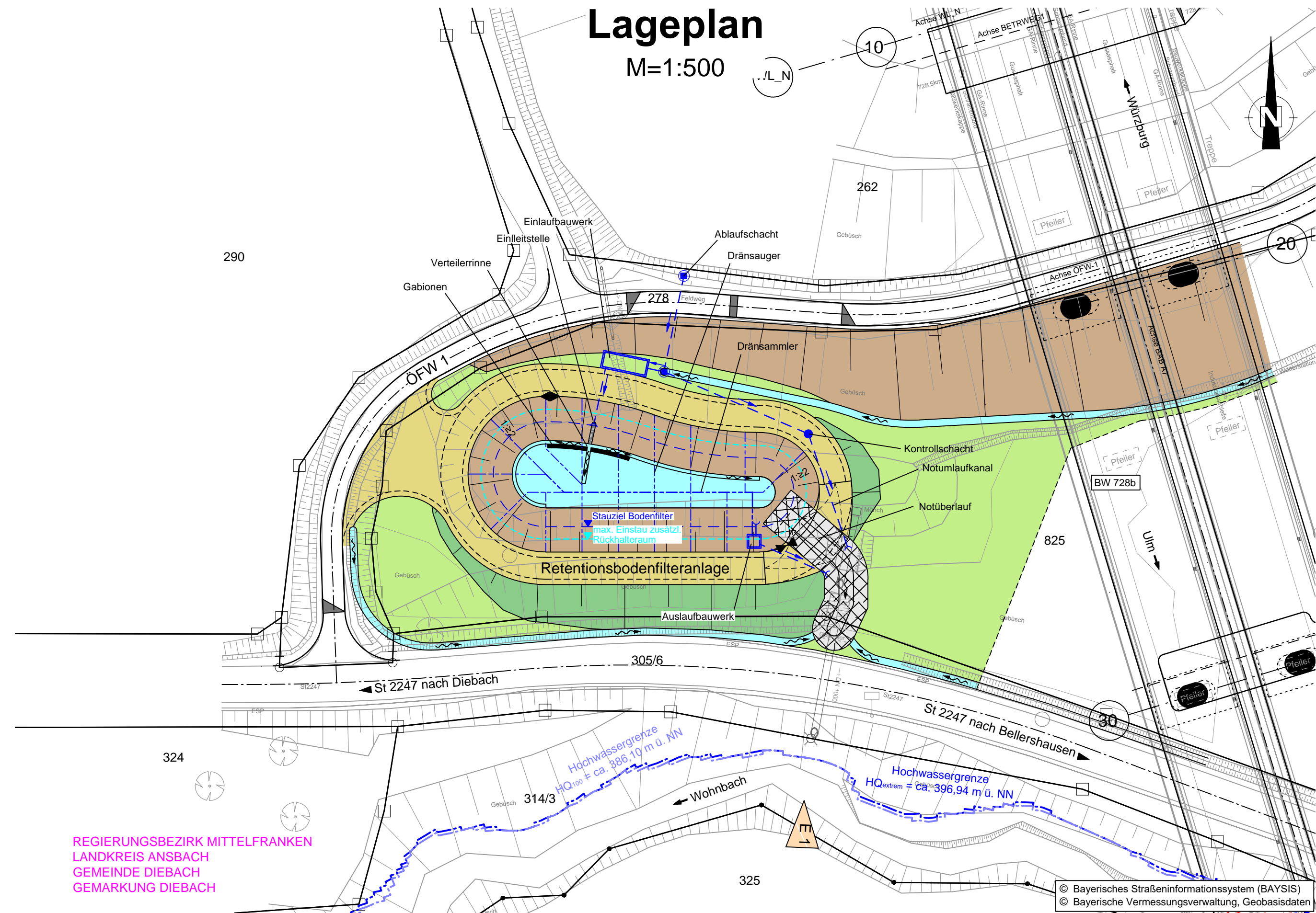
Auslaufbauwerk

M=1:25



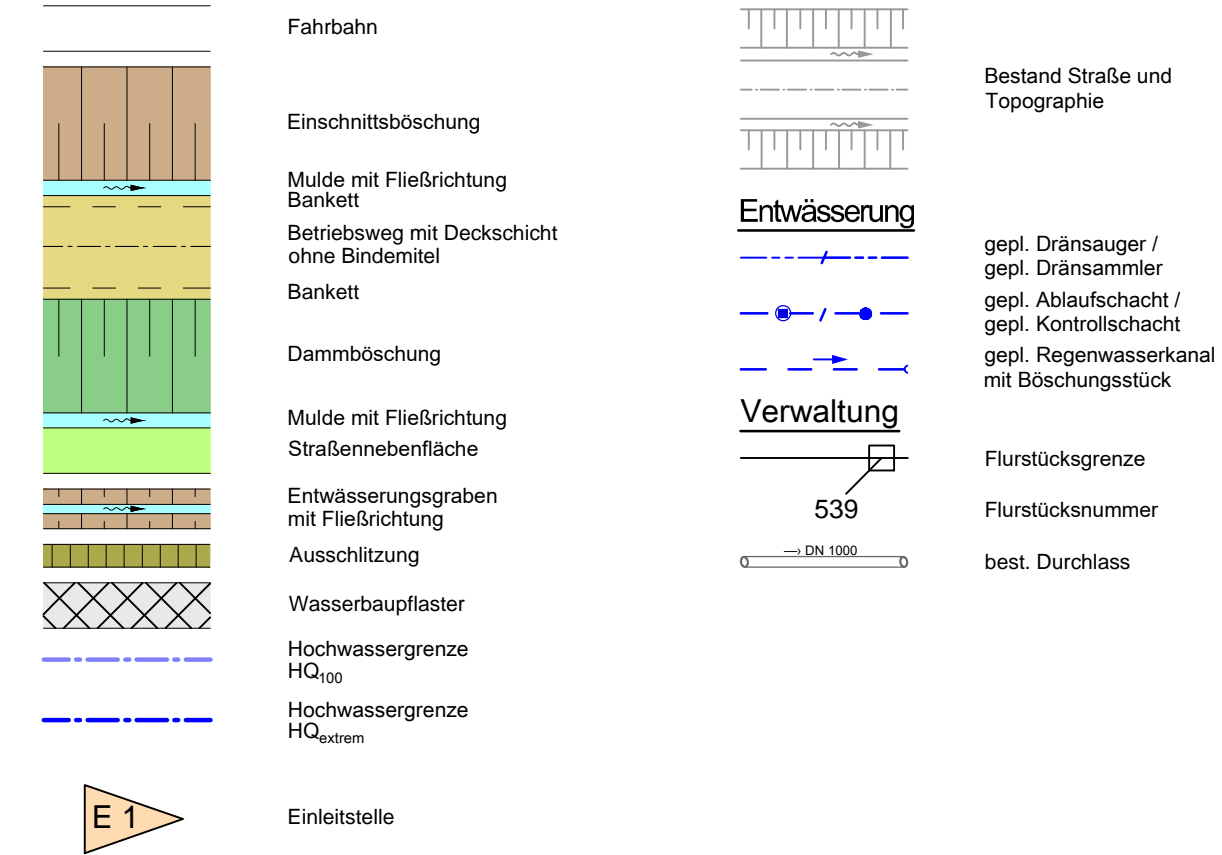
Lageplan

M=1:500



Legende

Planung



WEIMANN • INGENIEURE
Ingenieurbüro für Bauwesen
Am Bach 1
97337 Dettelbach
E-Mail: info@weimann-ingenieure.de
Tel. 09324 / 9819-0
Fax. 09324 / 9819-100

bearbeitet: Aug. 2022 L. Gemard
gezeichnet: Aug. 2022 N. Bergmann
geprüft: Aug. 2022 A. Weimann
Projekt-Nr.: 21566
Ort, Datum: Dettelbach, 04.08.2022

Die Autobahn
Niederlassung Nordbayern
Außenstelle Würzburg
Ludwigkai 4, 97072 Würzburg

bearbeitet: WA12 Fr. Arnold
gezeichnet: WA1 Hr. Fuchs
geprüft: WA1
PSP-Nr.: A-02265-00
Bezeichnung: Technische Pflichtenhefte
Datei: Lageplan_RBFAKord_Zusammenstellung.dwg

Nr.	Art der Änderung	Datum	Zeichen
Lagesystem	DHDN90-(EPSG 5678)	Stand Kataster	2021
Höhensystem	DHHN12-(EPSG 7699)	Bestandsvermessung	2021

FESTSTELLUNGSENTWURF

Die Autobahn GmbH des Bundes
Straße / Abschnitt-Nr. / Station: A7 / 400 / 7.91 - 8.88
PROJIS-Nr.:
BAB A 7 - Ersatzneubau Talbrücke Pfeffermühle BW 728b
Abschnitt: AS Rothenburg ob der Tauber - AS Wörnitz
von Betr.-km 728+200 bis Betr.-km 729+165

Unterlage / Blatt-Nr.: 8.2
Systemplan
RBFA 728-1R
Maßstab: 1 : 500

Aufgestellt: 04.08.2022
Niederlassung Nordbayern
Außenstelle Würzburg
GB WA - Planung und Bau
I.A. Neumann, Geschäftsbereichsleiterin

Geprüft: 04.08.2022
Niederlassung Nordbayern
Außenstelle Würzburg
I.A. Weißkopf-Zunft, Leiter der Außenstelle