

von München

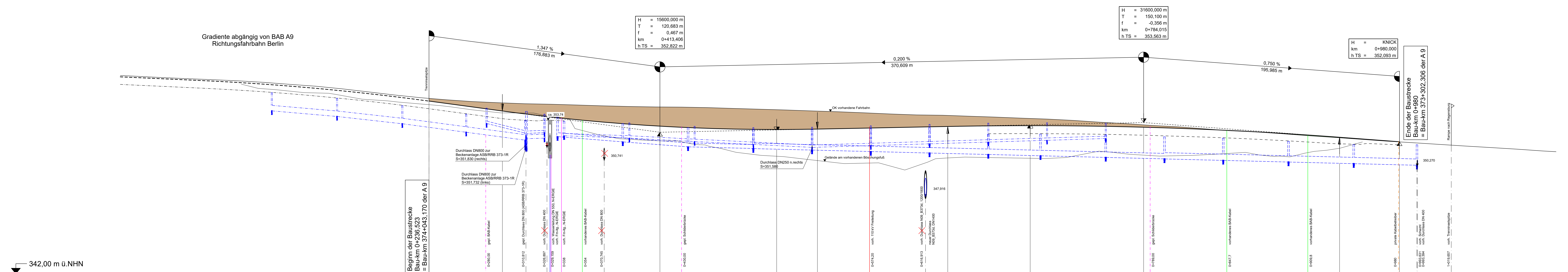
nach Berlin

N09_B373,945 - Neubau in VM 2021
 Durchlass Wasserleitung DN 550
 AB Bau-km 373+945 K/W = 103,000 gpn
 LW=2,20m LH=2,20m (Bestand)
 DN 1200 / SB Neubau

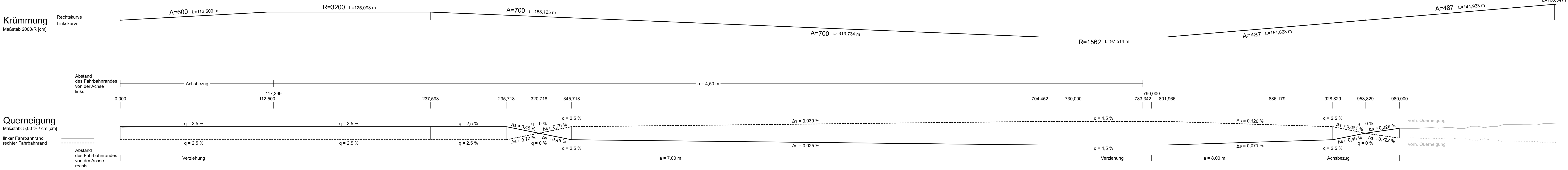
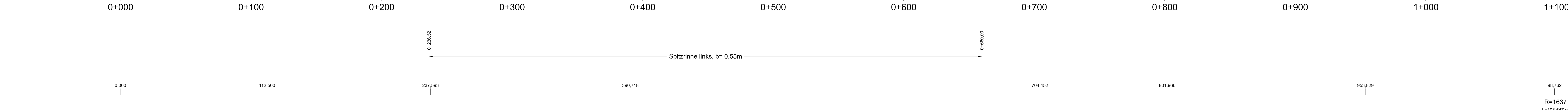
N09_D373d
 Ersatzneubau DN 1400 mit drei oberem Graben zwischen
 Geländedurchlass
 Gewölbedurchlass 1200/1600
 AB (B-M) Bau-km 373+954 K/W = 96,600 gpn
 AB (B-M) Bau-km 373+954 K/W = 96,600 gpn
 AB Bau-km 403+755 K/W = 113,000 gpn

Entwässerungsabschnitt 4 - Bau im Zuge BW373c - Bau-km 373+950 bis 374+420 BAB A9

Entwässerungsabschnitt 3 - Bau im Zuge BW373c - Bau-km 402+830 bis Bau-km 404+050 Halbdirektrampe A3/A9 = Bau-km 373+950 BAB 9

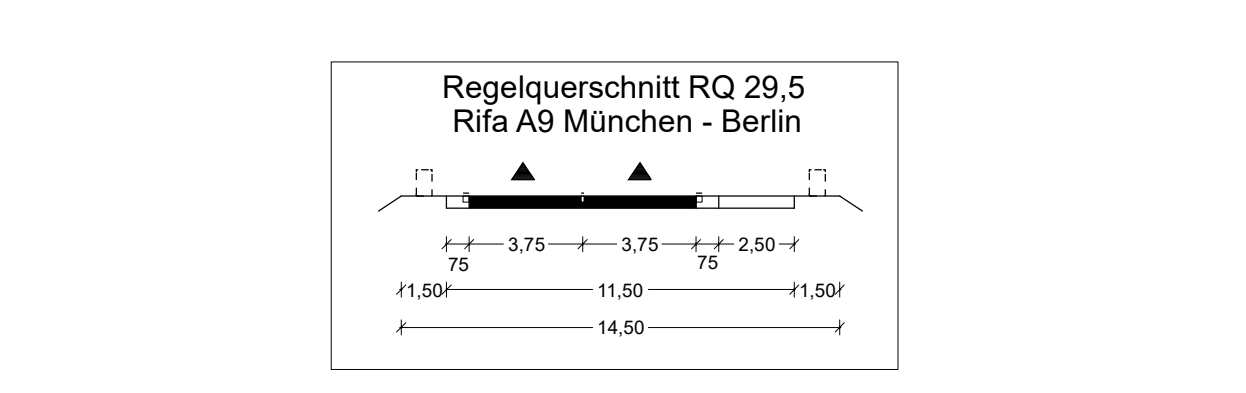


Station	0+000	0+100	0+200	0+300	0+400	0+500	0+600	0+700	0+800	0+900	1+000	1+100
Gradientenhöhe	357,06	356,97	356,88	356,79	356,69	356,57	356,43	356,27	356,09	355,88	355,66	355,42
Station Gradiente	0,00	20,00	40,00	60,00	80,00	100,00	120,00	140,00	160,00	180,00	200,00	220,00
Entwässerung links												
Entwässerung rechts												
Geländehöhe	357,16	357,07	356,97	356,89	356,80	356,70	356,56	356,41	356,24	356,03	355,79	355,57
Station Gelände	0,00	20,00	40,00	60,00	80,00	100,00	120,00	140,00	160,00	180,00	200,00	220,00



Zeichenerklärung

- Gradientenhochpunkt
- Gradiententiefpunkt
- Ausrundungsbeginn Kruppe / Ausrundungsende Wanne
- Damm
- Einschnitt
- Graben/Mulde links
- Graben/Mulde rechts
- Lärmschutzwand rechts
- Schacht links
- Schacht rechts
- Neigungsbrechpunkt mit Angabe von: Ausrundungshalbmesser, Tangentenlänge, Stichhöhe, Bau-km, Höhe Tangentenschnittpunkt
- Rohrleitung mit Angabe der Dimension, und der Längsneigung
- D = Deckelhöhe Schacht, S = Sohlhöhe Schacht, SE = Sohlhöhe Einlauf, SA = Sohlhöhe Auslauf, E = Einlauf, A = Auslauf



Entwurfsbearbeitung:

Höhnen & Partner
 INGENIEURKUNDTENSCHLIESSE
 BERATUNG INGENIEURE
 FRIEDRICH-H. WELT-BERLIN, DR. 1000-9000-0, FAX 1000-9000-0

Beauftragter: 3022/2023 Röhlfreundel
 geneigt: 2023 Höhnen
 Datum: 6-2-14P-ABA-PLT
 Objekt: 6-2-14P-ABA
 Projekt-Nr.: A-DN19/01
 Standort: 06-12-2023
 Datum: 6-2-14P-ABA-PLT

Die Autobahn
 Niederlassung Nordbayern
 Flaschenhofstraße 55, 90402 Nürnberg

Beauftragter: 3022/2023 Röhlfreundel
 geneigt: A121 Mäler-Marschke
 Projekt-Nr.: A-02365-00
 Bezeichnung:
 Datum: 6-2-14P-ABA-PLT

Nr.	Art der Änderung	Datum	Zeichen

Lagesystem	DHDN90 GK - (EPSG31468)	Stand Kataster	07.09.2022
Höhensystem	DHNN2016 (NNH) - (EPSG7837)	Bestandsvermessung	10.10.2019

FESTSTELLUNGSENTWURF

Die Autobahn GmbH des Bundes

Unterlage / Blatt-Nr.: 6.2 / 1
 Höhenplan
 AK Nürnberg
 Richtungsfahrbahn München-Berlin (AB4)

Strasse / Abschnitt -Nr. / Station: A9 640_0,474 bis A9 690_0,598
 PROJEKT-Nr.: 09 920 099 00

8-streifiger Ausbau der BAB A 9
 AK Nürnberg bis AK Nürnberg - Ost
 Bau-km 401+150 (A3) - 380+320 (A9)

Aufgestellt: 14.12.2023
 Niederlassung Nordbayern
 Abteilung A1, Planung

Geprüft: 14.12.2023
 Niederlassung Nordbayern
 Abteilung A1, Planung