
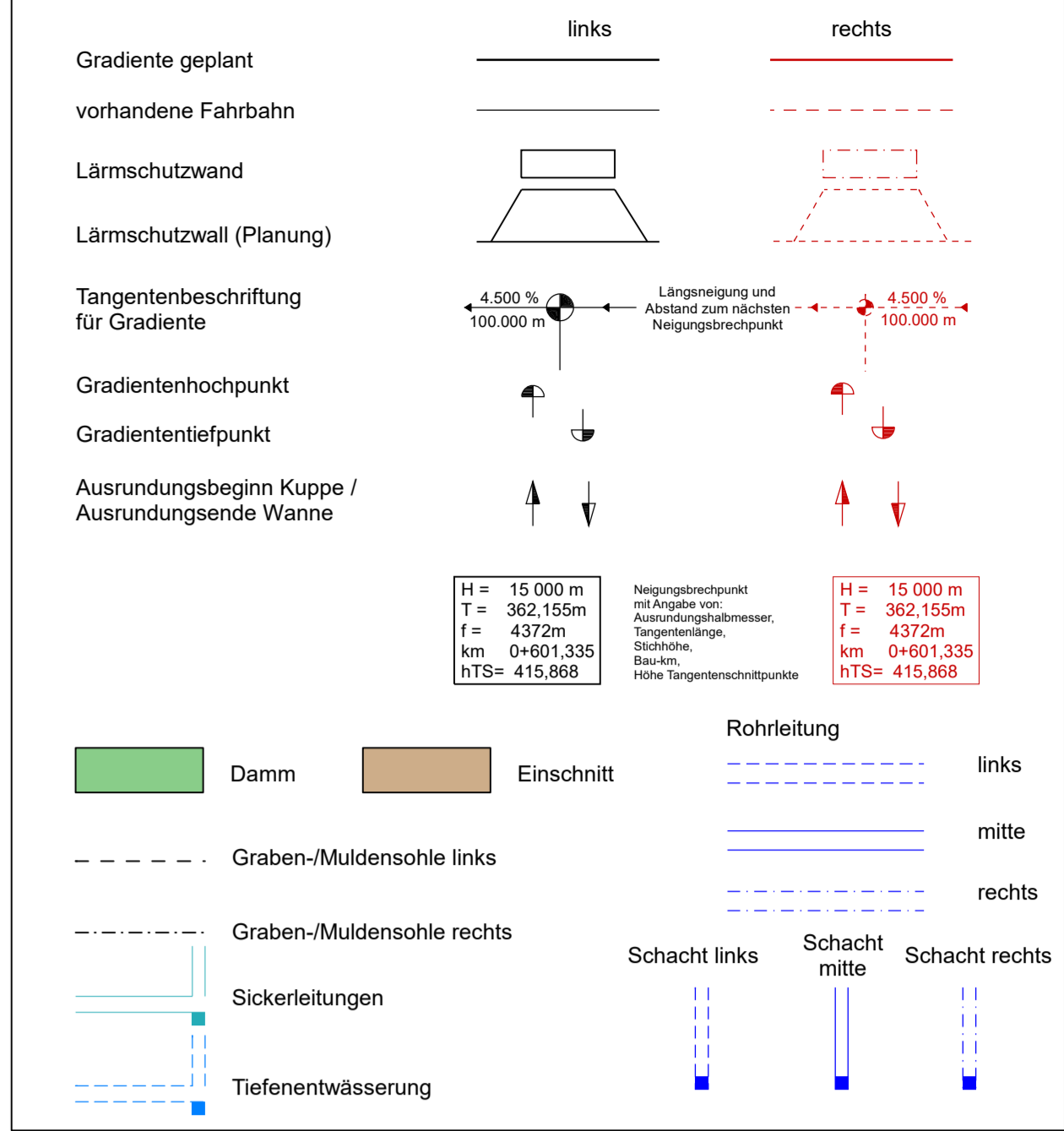



Zeichenerklärung



Station	379+100	379+120	379+140	379+160	379+180	379+200	379+220	379+240	379+260	379+280	379+300	379+320	379+340	379+360	379+380	379+400	379+420	379+440	379+460	379+480	379+500	379+520	379+540	379+560	379+580	379+600	379+620	379+640	379+660	379+680	379+700	379+720	379+740	379+760	379+780	379+800	379+820	379+840	379+860	379+880	379+900														
Gradientenhöhe links FR Frankfurt	350.00	350.00	350.00	350.00	350.00	350.00	350.00	350.00	350.00	350.00	350.00	350.00	350.00	350.00	350.00	350.00	350.00	350.00	350.00	350.00	350.00	350.00	350.00	350.00	350.00	350.00	350.00	350.00	350.00	350.00	350.00	350.00	350.00	350.00	350.00	350.00	350.00	350.00	350.00	350.00	350.00	350.00	350.00	350.00	350.00	350.00	350.00	350.00							
Gradientenhöhe links FR Frankfurt	350.00	350.00	350.00	350.00	350.00	350.00	350.00	350.00	350.00	350.00	350.00	350.00	350.00	350.00	350.00	350.00	350.00	350.00	350.00	350.00	350.00	350.00	350.00	350.00	350.00	350.00	350.00	350.00	350.00	350.00	350.00	350.00	350.00	350.00	350.00	350.00	350.00	350.00	350.00	350.00	350.00	350.00	350.00	350.00	350.00	350.00	350.00	350.00	350.00						
Gradientenhöhe rechts FR München	350.00	350.00	350.00	350.00	350.00	350.00	350.00	350.00	350.00	350.00	350.00	350.00	350.00	350.00	350.00	350.00	350.00	350.00	350.00	350.00	350.00	350.00	350.00	350.00	350.00	350.00	350.00	350.00	350.00	350.00	350.00	350.00	350.00	350.00	350.00	350.00	350.00	350.00	350.00	350.00	350.00	350.00	350.00	350.00	350.00	350.00	350.00	350.00	350.00	350.00					
Gradientenhöhe rechts FR München	350.00	350.00	350.00	350.00	350.00	350.00	350.00	350.00	350.00	350.00	350.00	350.00	350.00	350.00	350.00	350.00	350.00	350.00	350.00	350.00	350.00	350.00	350.00	350.00	350.00	350.00	350.00	350.00	350.00	350.00	350.00	350.00	350.00	350.00	350.00	350.00	350.00	350.00	350.00	350.00	350.00	350.00	350.00	350.00	350.00	350.00	350.00	350.00	350.00	350.00	350.00				
Entwässerung links																																																							
Entwässerung mitte																																																							
Entwässerung rechts																																																							
Entwässerung links																																																							
Entwässerung rechts																																																							



Höhnen & Partner
INGENIEURKARTENGESELLSCHAFT
BERATENDE INGENIEURE
Höhenstraße 55, 90402 Nürnberg

Die Autobahn
Niederlassung Nordbayern
Fischhofstraße 55, 90402 Nürnberg

FESTSTELLUNGSENTWURF

Die Autobahn GmbH des Bundes
Unterlage / Blatt-Nr.: 6.1 / 11
Höhenplan
BAB A9
Baustufe 379+100 bis 379+900 (Adress)
Straße / Abschnitt-Nr. / Station: A9_640_0,474 bis A9_660_0,586
PROJUS-Nr.: 09 920 099 00
Maßstab: 1:1000/100

8-streifiger Ausbau der BAB A 9
AK Nürnberg bis AK Nürnberg - Ost
(Baustufe 379+100 bis 380+500)

Aufgestellt: 14.12.2023
Niederlassung Nordbayern
Abteilung A1, Planung
i.A. *R. Wirth*
Richard, Teamleiter

Gepflicht: 14.12.2023
Niederlassung Nordbayern
Abteilung A1, Planung
i.A. *S. Wirth*
Maximiliane, Abteilungsleiter