

Gemeinde Höttingen
Ortsteil Göppersdorf - Anlage 1

Schutzgebietskarte

Zur Verordnung zur Änderung der Verordnung
über den

Naturpark Altmühltal (Südliche Frankenalb)

vom 11.08.2022




Maßstab = 1:25.000

Kartengrundlage:
Digitale Topographische Karte 25.000

Weißenburg, den 11.08.2022
Landkreis Weißenburg-Gunzenhausen

Manuel Westphal
Landrat

Legende

-  Schutzzone des Naturparks Altmühltal
-  Fläche, die aus der Schutzzone des Naturparks Altmühltal (Südliche Frankenalb) herausgenommen wird
-  Flächen, die neu in die Schutzzone des Naturparks Altmühltal (Südliche Frankenalb) aufgenommen werden

