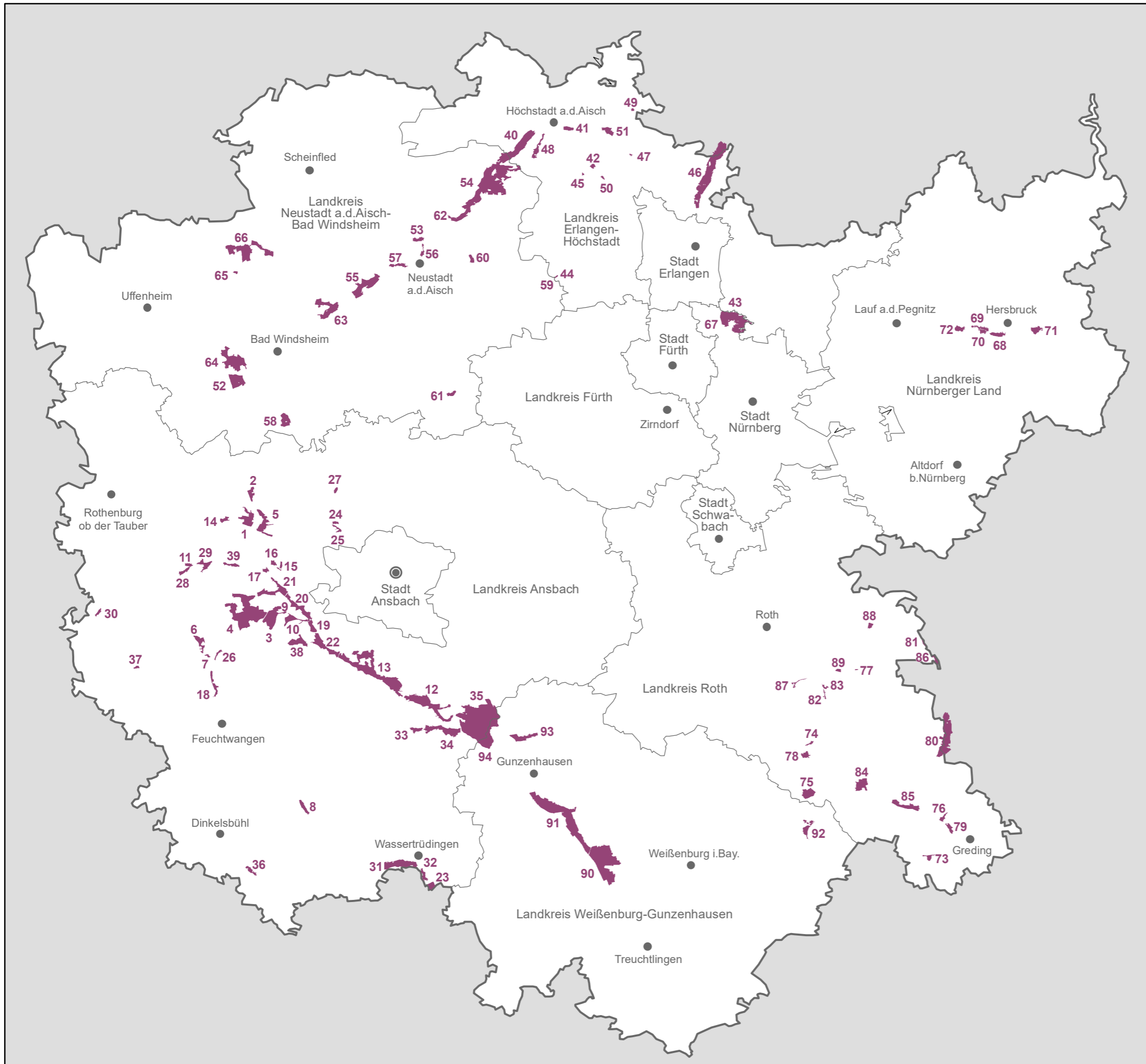









Allgemeinverfügung zum Walzen
nach dem 15.03.2022
vom 02.03.2022
im Regierungsbezirk Mittelfranken



-  Wiesenbrütergebiet, das von der abweichenden Gestattung ausgenommen ist
-  Nummer des Wiesenbrütergebietes, das von der abweichenden Gestattung ausgenommen ist
-  Regierungsbezirksgrenze
-  Grenzen der kreisfreien Städte und Landkreise
-  Zusammengehörige Gebietsteile
-  Sitz der Regierung
-  Stadt

Maßstab: 1:400.000

Kartengrundlage:
Nutzung der Geobasisdaten der Bayerischen Vermessungsverwaltung
Geobasisdaten: © Bayerische Vermessungsverwaltung 2022