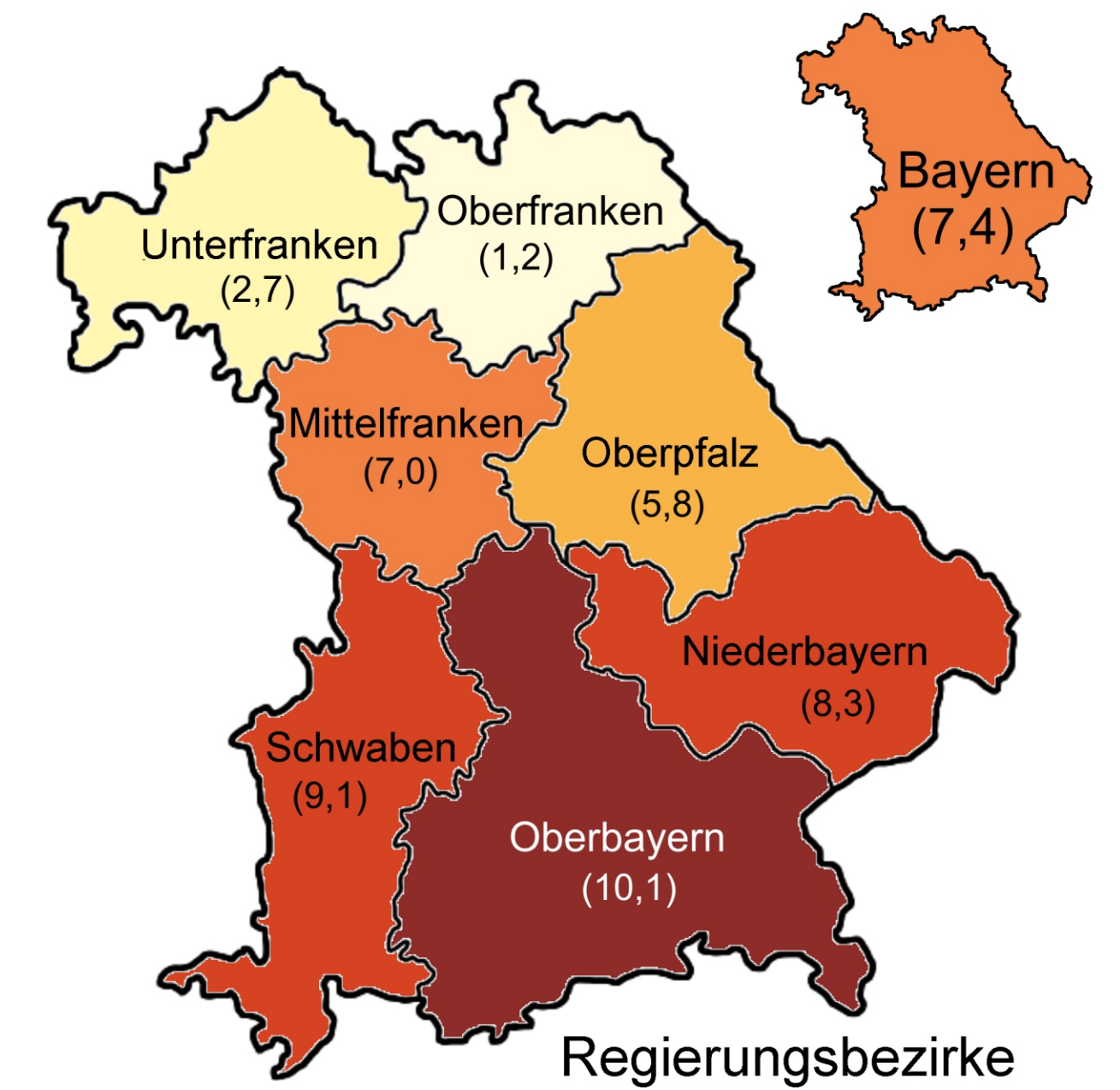
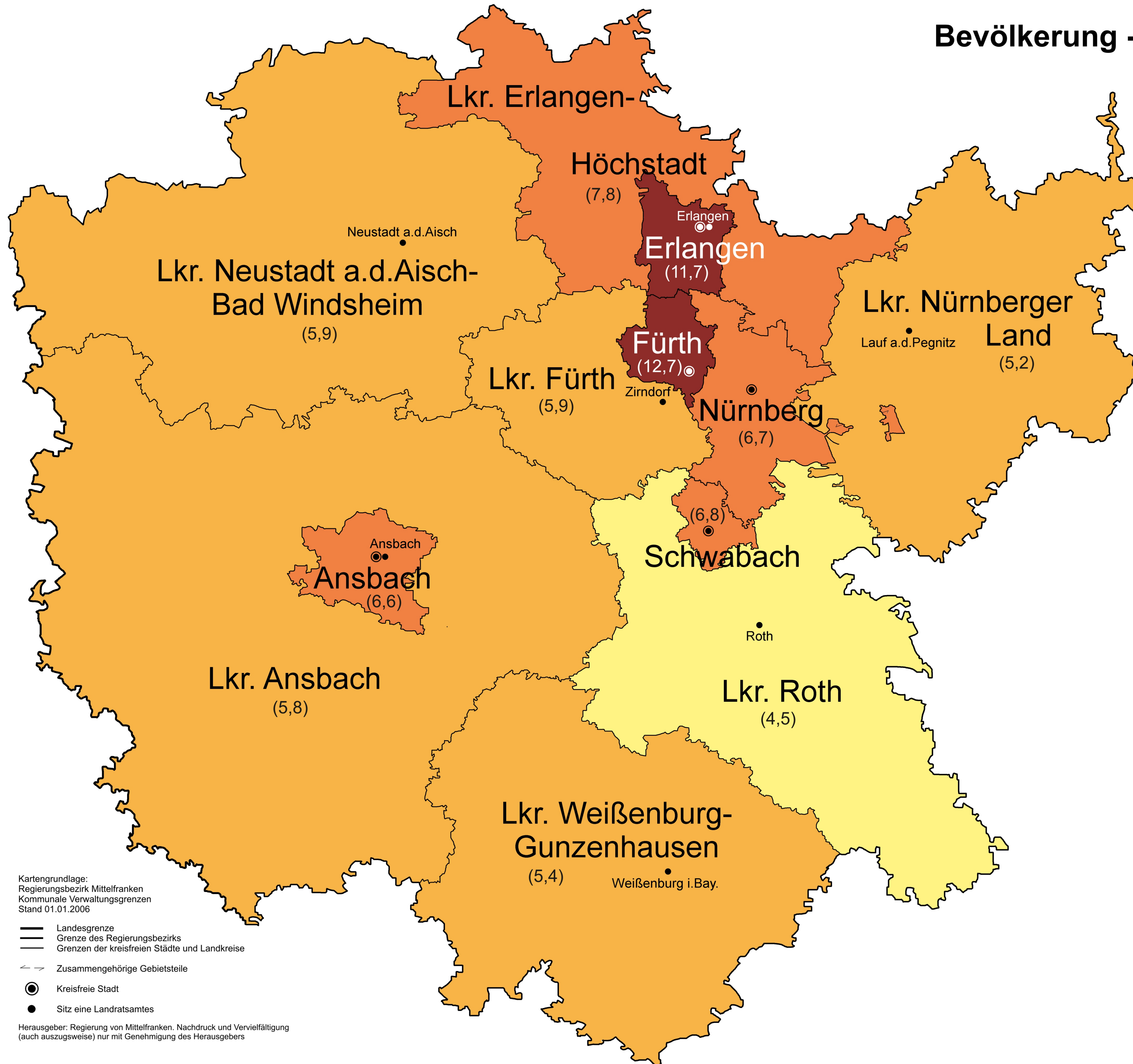



Bevölkerung - Bevölkerungsveränderung in den kreisfreien Städten und Landkreisen Mittelfrankens 2022 im Vergleich zu 2011



Bevölkerungszunahme in %



(Genauere Werte in Klammern)

Kartengrundlage:
Regierungsbezirk Mittelfranken
Kommunale Verwaltungsgrenzen
Stand 01.01.2006

- Landesgrenze
- Grenze des Regierungsbezirks
- Grenzen der kreisfreien Städte und Landkreise
- ↔ Zusammengehörige Gebietsteile
- Kreisfreie Stadt
- Sitz eines Landratsamtes

Herausgeber: Regierung von Mittelfranken. Nachdruck und Vervielfältigung (auch auszugsweise) nur mit Genehmigung des Herausgebers

Quelle: Bayerisches Landesamt für Statistik, Statistische Berichte A 1 1 - vj 4/11, GENESIS-Online; eigene Berechnungen